














stav	návrh
	
	
	

hranice řešeného území

zastavěné území k 24. 11. 2009

zastavitelné plochy

plochy výroby

plochy určené k plnění funkce lesa

plochy orné půdy

účelové komunikace

biocentrum

biokoridor

interakční prvek

Vskl

skladování

Vp

plochy pro výrobu

Zl

plochy určené k plnění funkcí lesa

Po

orná půda

V. Č. 4 NÁVRH FUNKČNÍHO VYUŽITÍ PLOCH A REGULAČNÍ ZÁSADY